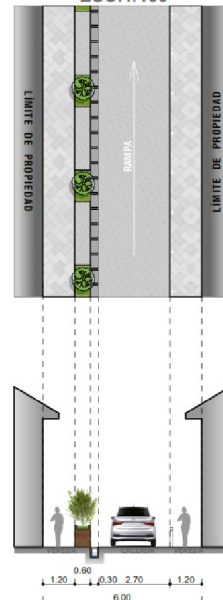
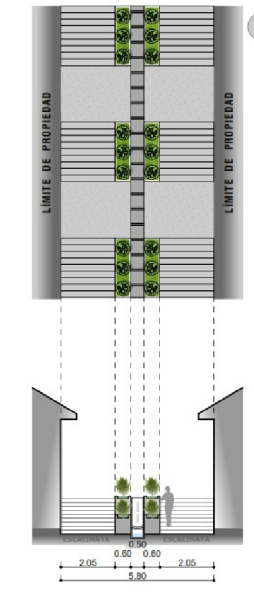


**CALLE H**  
CORTE K - K  
PREFERENTEMENTE  
PEATONAL  
ESC:1/100



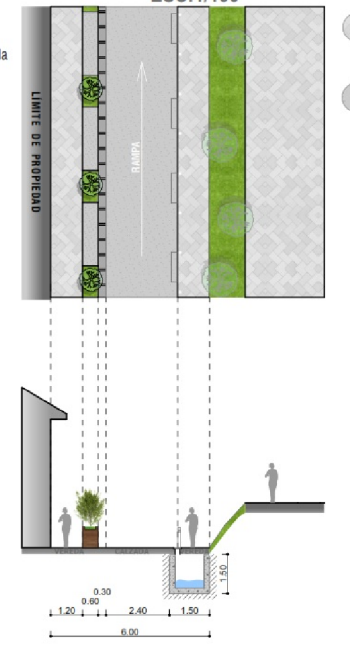
- Vereda:  
Acabado: Loseta de  
piedra
- Calzada:  
Acabado: Concreto  
asfáltico

**CALLE G**  
CORTE L - L  
PASAJE  
ESC:1/100



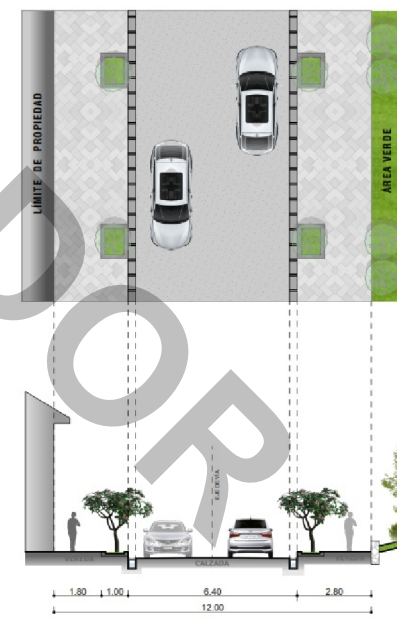
- Escalinata:  
Acabado:  
Loseta texturizada

**CALLE S/N**  
CORTE M - M  
PREFERENTEMENTE  
PEATONAL  
ESC:1/100



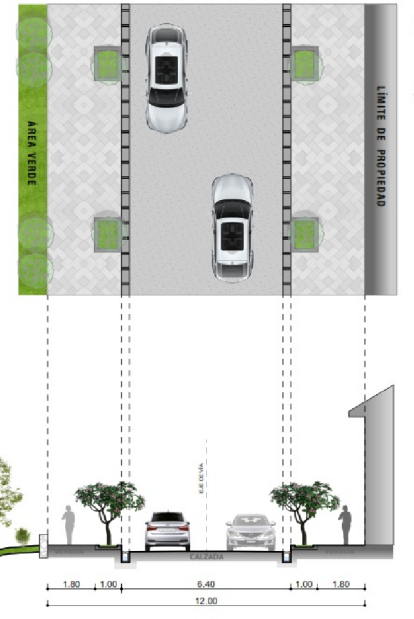
- Vereda:  
Acabado: Loseta de  
piedra
- Calzada:  
Acabado: Concreto  
asfáltico

**PROLONGACION CALLE E**  
CORTE O - O  
VÍA COLECTORA  
ESC:1/100

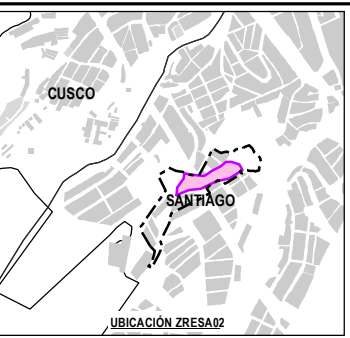
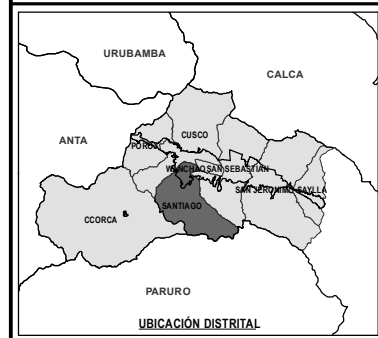



- Vereda:  
Acabado: Loseta de  
piedra
- Calzada:  
Acabado: Concreto  
asfáltico

**VÍA DE ACCESO**  
CORTE N - N  
VÍA COLECTORA  
ESC:1/100

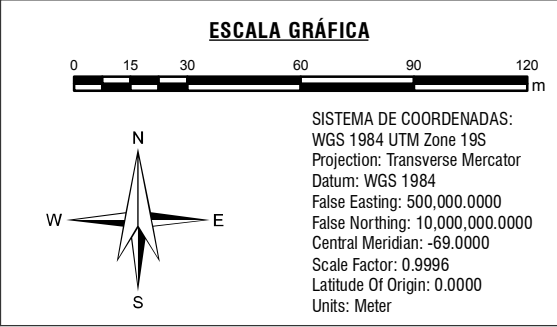


- Vereda:  
Acabado: Loseta de  
piedra
- Calzada:  
Acabado: Concreto  
asfáltico



**LEYENDA GENERAL**

	ZONA DE REGLAMENTACIÓN ESPECIAL		VIA COLECTORA
	ÁMBITO DE INTERVENCIÓN		VIA VEHICULAR LOCAL
	OCCUPACION ACTUAL EN EL ÁMBITO		PASAJE PEATONAL
	AREAS DE APORTE		VIA PREFERENTEMENTE PEATONAL
	MANZANAS ENTORNO URBANO		SECCIONES DE VIA
	BORDE URBANO		
	QUEBRADA		
	SITIO ARQUEOLOGICO		
	PROPIEDAD A.P.V. INSCRITA EN SUNARP		
	LÍNEA DE ALTA TENSION		
	CURVAS DE NIVEL		



	MUNICIPALIDAD PROVINCIAL DE CUSCO		GERENCIA DE DESARROLLO URBANO Y RURAL		
<b>PLAN ESPECIFICO ZRESA02</b>					
PROYECTO: "MEJORAMIENTO Y RECUPERACIÓN DE LAS CONDICIONES DE HABITABILIDAD URBANA EN 41 ZONAS DE REGLAMENTACIÓN ESPECIAL DE LA PROVINCIA DE CUSCO"					
ZONA: ZONA DE REGLAMENTACIÓN ESPECIAL					
MAPA: INFRAESTRUCTURA VIAL:ESTRUCTURA VIAL-SECCIONES DE VIA					
FUENTE: - PDM 2018-2038 CUSCO - PDU 2013-2023 CUSCO		ELABORADO POR: EQUIPO TECNICO PM412RE LOS LIMITES TERRITORIALES EN EL PRESENTE DOCUMENTO SON REFERENCIALES		ESCALA: 1:2,000 MARZO - 2021	
<b>MP-FC 03-B</b>					